

40 let

KOMISIJA ZA EVROPSKE PEŠPOTI V SLOVENIJI

Večna pot 2, p. p. 71, 1000 Ljubljana
Elektronska pošta: joze.prah@amis.net,
<http://eupoti.com/>

Ustanoviteljice KEUPS:


Zavod za gozdove Slovenije, Planinska
zveza Slovenije, Turistična zveza
Slovenije, Zveza gozdarskih društev
Slovenije


Komisijo za evropske pešpoti (KEUPS)
sestavlja po dva predstavnika ustanoviteljic.

**Poslanstvo KEUPS je zajeto v naslednjih
točkah:**

- Vključevanje Slovenije v evropske tokove s popotništvom po evropskih pešpoteh
- Uveljaviti javni in državni interes za evropske pešpoti v Sloveniji
- Širiti idejo hoje v naravi v obliki popotništva in turizma
- Seznanjati popotnike z naravnimi, etnološkimi, zgodovinskimi in kulturnimi znamenitostmi Slovenije in turistično ponudbo
- Popularizirati gozdove Slovenije in njihov pomen za turizem
- Prispevati k promociji popotništva in spodbujanju trženja v turizmu na podeželju
- Prispevati k razvoju podeželja
- Popularizirati varovanje narave, okolja in lastnine v naravnem okolju
- Sodelovati v medsebojnem spoznavanju ljudi v domovini in ljudi iz drugih držav zaradi sožitja, sporazumevanja in miru v svetu
- Uveljavljati evropske pešpoti kot sestavino turizma

Gore, hribi in planine so sestavni del našega življenja, našega sožitja z Naravo. Na sožitje z Naravo je želelo opozoriti tudi 14 pohodniških organizacij iz 6 evropskih držav, ki so v Nemčiji leta 1969 ustanovili Združenje evropskih pohodnikov (ERA). Danes je krovna organizacija s sedežem v Španiji in združuje več kot 50 pohodniških organizacij in 26 evropskih držav in dveh opazovalk. Te organizacije imajo skupaj več kot 5 milijonov posameznih članov. Večina članic ima več kot petdeset letne izkušnje v organizaciji in ustvarjanju pogojev za kvalitetno pohodništvo. Skupaj vzdržujejo 12 evropskih pešpoti, ki merijo več kot 60 000 km in povezujejo Evropo od Severa na Jug in od Vzhoda na Zahod z glavnim ciljem, da meje niso ovira, temveč priložnost za razumevanje, sodelovanje in spoštovanje Narave, naše kulturne in naravne dediščine, z vrednostjo sožitja človeka in narave. Evropska popotniška zveza se zavzema za razumevanje in varovanje podeželja in spodbujanje načel trajnostnega razvoja, s poznavanjem evropske zgodovine in kulture ter zaščito svoje dediščine in ohranjanje pravice do prostega dostopa na podeželju ob spoštovanju okoljskih načel.





DOGODKI OB PRAZNOVANJU 40. LETNICE E6

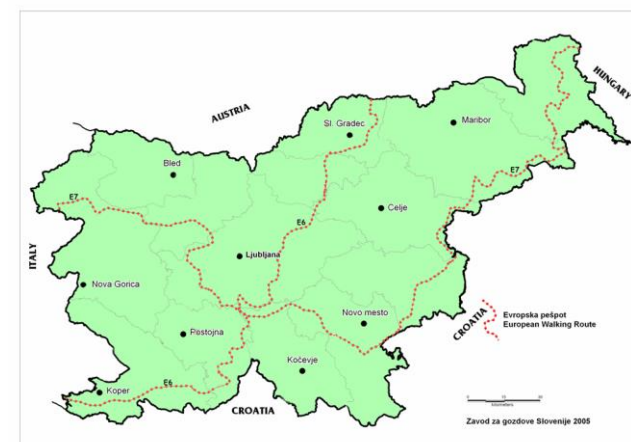
- Pohod po evropski pešpoti E6 od Belvedera – Strunjana- do Portoroža, 24. januarja 2015 in tiskovna konferenca
- Predstavitev na Planinskih doživetjih, 13. jun. 2015, Krvavec
- Osrednja prireditev, 29. avgusta 2015 na Mačkovcu, kjer se srečata E6 in E7
- Razstava ob 40. letnici E6 in izdaja zbornika, 15. okt. 2015 v Ljubljani na Gozdarskem inštitutu
- V okviru projekta SLOVENIJA HODI, bomo popotovali po E6 17. avgusta do 23. avgusta 2015, 7 dni, od Predgozda (Mačkovec), do Strunjana in od Eibiswald (Ivnika) do Slovenj Gradca, od 17. septembra pa do 19. septembra 2015, 3dni.
- Formiranje sklada za E6 v vseh občinah, skozi katere vodi E6 (skrbništvo)
Podaljšanje trase E6 od Strunjana do Hrvaške meje, 23. avg. 2015.

EVROPSKA PEŠPOT E6 (Ciglarjeva pot)

Slovenija se je vključila v omrežje evropskih pešpoti na pobudo avstrijskih gozdarjev. Njihovi pobudi je prislunil gozdarski inženir Milan Ciglar, velik ljubitelj narave, hoje po gorah in nižinskem svetu ter eden od pobudnikov za ustanavljanje gozdnih učnih poti v Sloveniji. Po njegovi smrti je bil slovenski del E 6 od Drave do Jadrana preimenovan v njegov spomin: Ciglarjeva pot od Drave do Jadrana. Otvoritev slovenskega dela E6, ki je bila 24. maja 1975 na Mašunu, je potekala v okviru Tedna gozdov in proslave stoletnice prvega gozdarskega društva na Slovenskem. Pot je dolga nekaj več kot 350 kilometrov in jo lahko prehodimo v dobrih 14 dneh. Prvotno je bila pot zastavljena od Radelj do Kastava nad Rijeko, danes pa pelje na slovensko obalo Jadrana v dveh variantah. Ena različica poti vodi popotnike od gradu Snežnik do Mašuna in prek Velikega Snežnika do Strunjana, druga pa se Velikemu Snežniku izogne. Na poti je 39 kontrolnih točk in žigov.

EVROPSKE PEŠPOTI V SLOVENIJI

V Slovenijo so evropske pešpoti zanesli že leta 1975 gozdarji in danes povezujejo Slovenijo E6 in E7, ki merijo skoraj 1000 km.



E6 (Ciglarjeva pot) poteka v Sloveniji od Radelj na Koroškem, do Strunjana ob Jadranskem morju. E 7 (Naprudnikova pot) poteka v Sloveniji od Robiča do Hoduša . E6 in E7 se pri nas srečata nedaleč od medvedjih stopinj v Predgozdu, blizu Mačkovca in Sela pri Robu, sredi prekrasnih gozdov. Obe poti sta označeni z rdeče-rumenimi markacijami.

